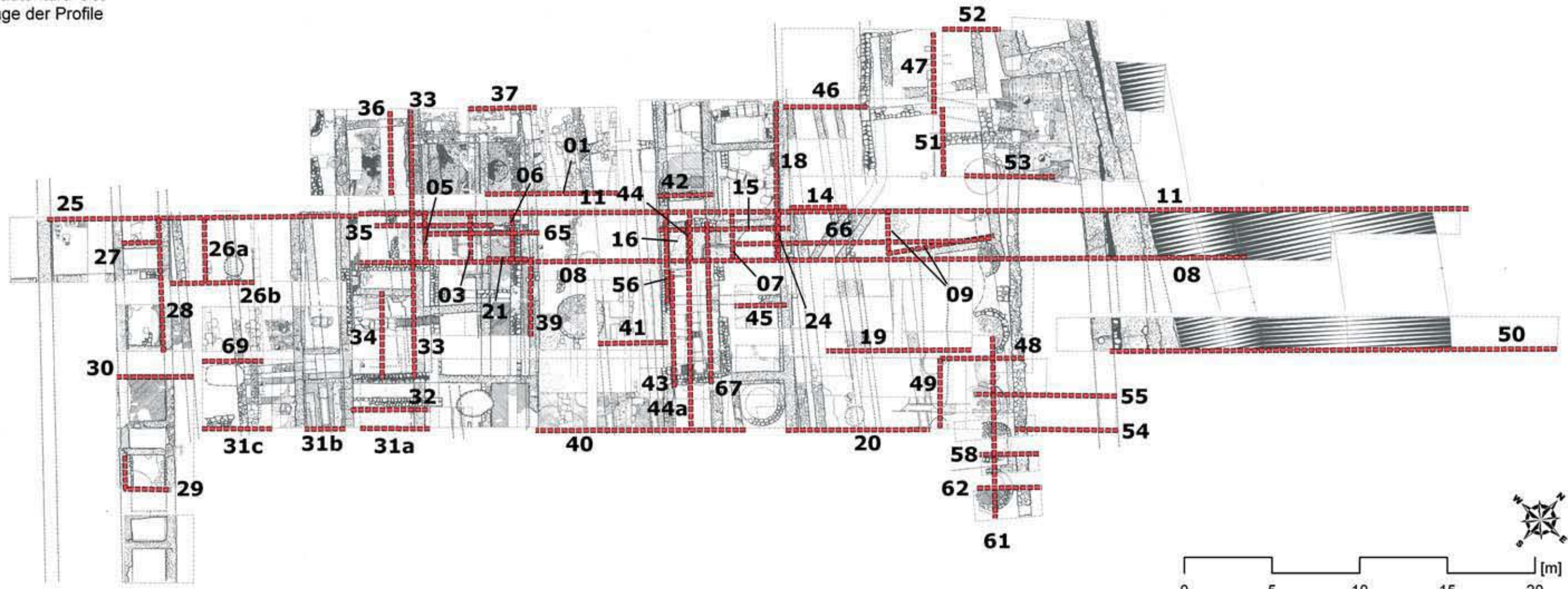


relative Grabungsniveaus:  
+/- 0 = 177,45 üNN

Kartengrundlage: Kandler 1979 mit Ergänzungen (N. Math)  
© 2005 Ch. Gugl (ÖAW)

Legionslager Carnuntum 1968-1977  
Praetentura-Ost  
Lage der Profile

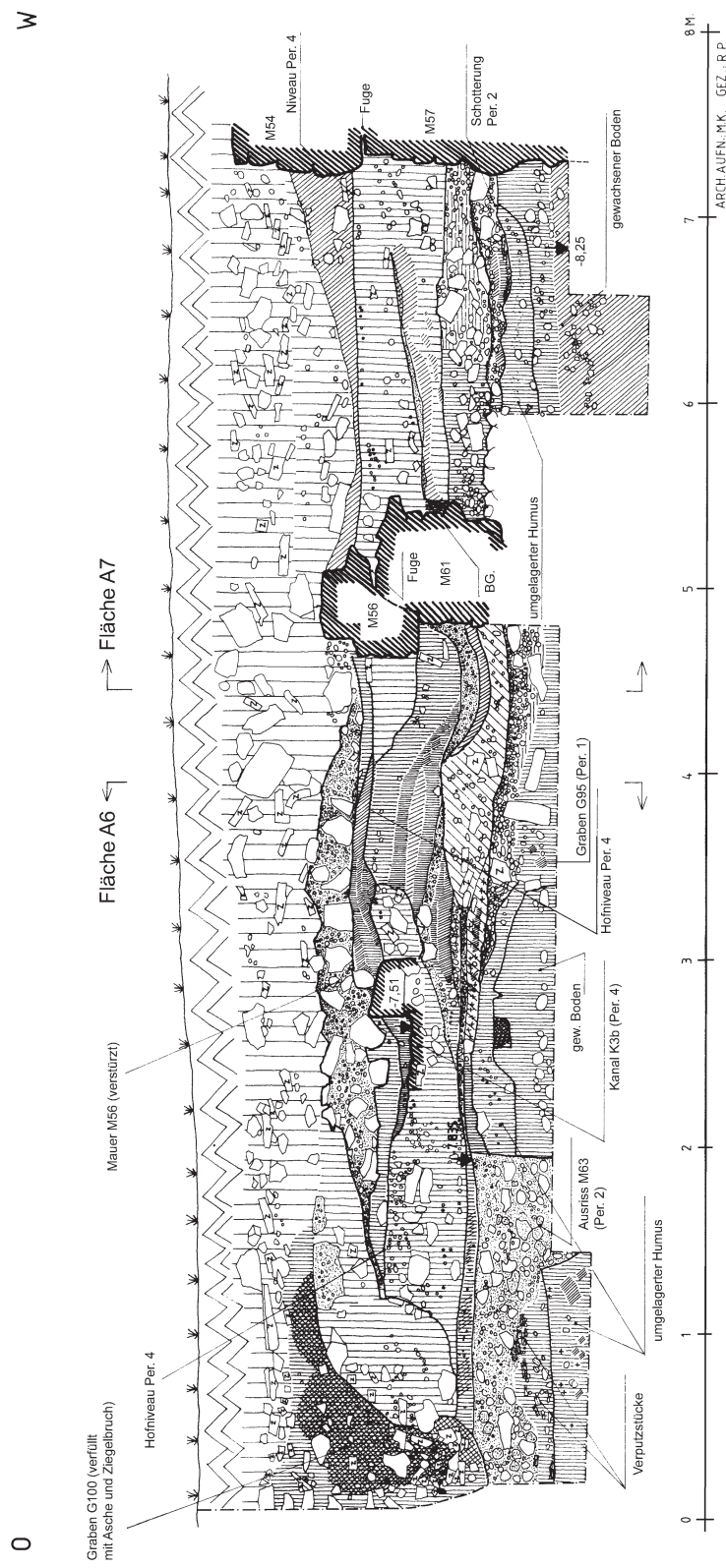


relative Grabungsniveaus:  
+/- 0 = 177,45 üNN

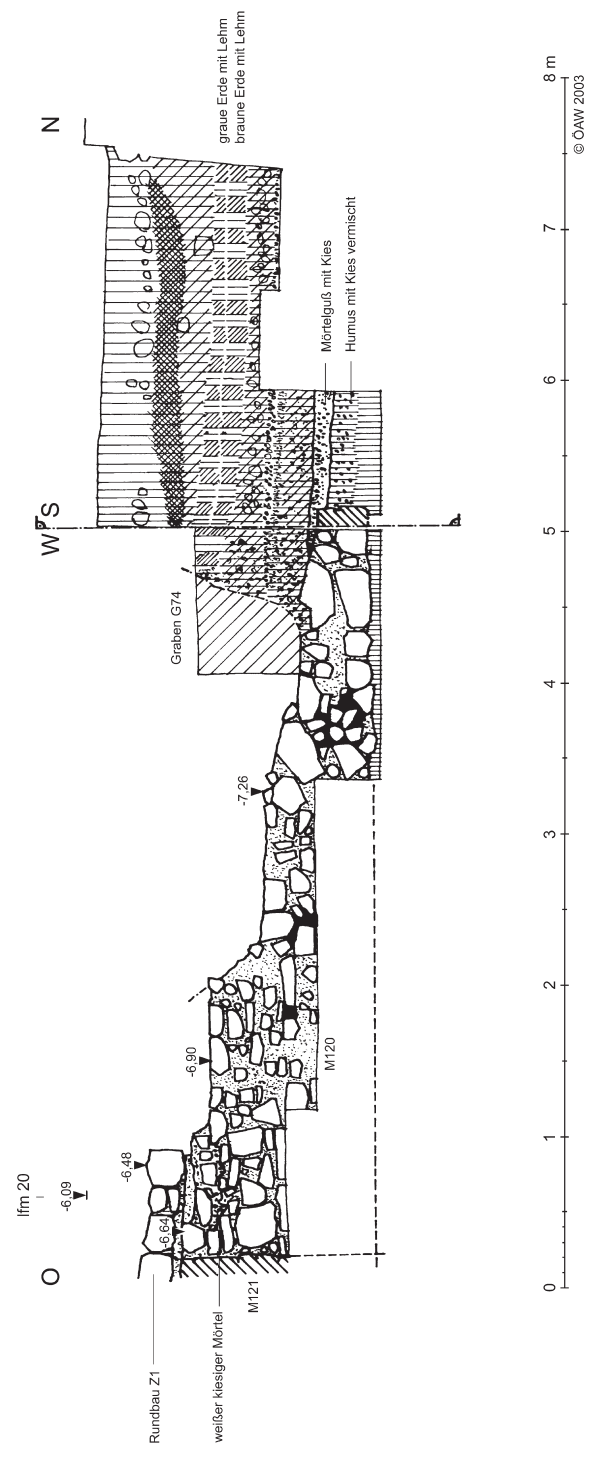
Kartengrundlage: Kandler 1979 mit Ergänzungen (N. Math)  
© 2005 Ch. Gugl (ÖAW)

Profil 1	Beilage 3	Profil 28	Beilage 12	Profil 45	Abb. 57
Profil 3	Abb. 84	Profil 29	Abb. 30	Profil 46	Abb. 33
Profil 5	Abb. 47	Profil 30	Abb. 80	Profil 47	Abb. 34
Profil 6	Abb. 85	Profil 31a	Abb. 68	Profil 48	Abb. 61
Profil 7	Abb. 78	Profil 31b	Abb. 7	Profil 49	Abb. 107
Profil 8	Beilage 4	Profil 31c	Abb. 8	Profil 50	Beilage 17
Profil 9	Beilage 5	Profil 32	Abb. 9	Profil 51	Abb. 81
Profil 11	Beilage 6	Profil 33	Beilage 13	Profil 52	Abb. 24
Profil 14	Abb. 79	Profil 34	Abb. 6	Profil 53	Abb. 25
Profil 15	Beilage 7	Profil 35	Abb. 55	Profil 54	Abb. 26
Profil 18	Beilage 8	Profil 36	Abb. 69	Profil 55	Beilage 18
Profil 19	Beilage 9	Profil 37	Abb. 67	Profil 56	Abb. 94
Profil 20	Beilage 10	Profil 39	Abb. 56	Profil 58	Abb. 63
Profil 21	Abb. 21	Profil 40	Beilage 14	Profil 61	Beilage 19
Profil 24	Abb. 93	Profil 41	Abb. 106	Profil 62	Abb. 62
Profil 25	Beilage 11	Profil 42	Abb. 13	Profil 65	Beilage 20
Profil 26a	Abb. 89	Profil 43	Beilage 15	Profil 66	Beilage 21
Profil 26b	Abb. 108	Profil 44	Abb. 49	Profil 67	Beilage 22
Profil 27	Abb. 50	Profil 44a	Beilage 16	Profil 69	Abb. 103

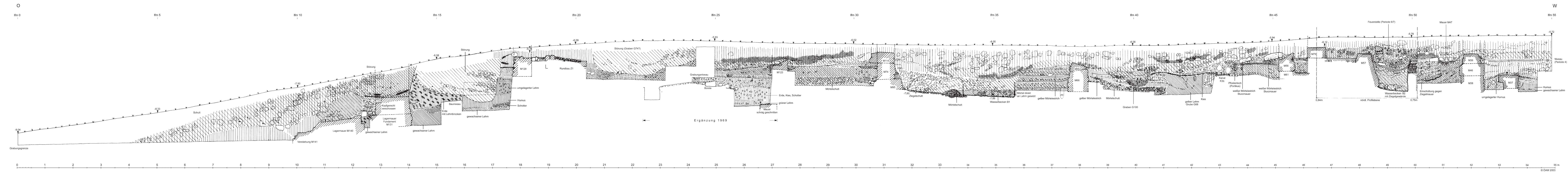
**Legionslager Carnuntum 1968–1977**  
**Praetentura Ost**  
 A6 - A7: Südprofile  
 M. 1 : 50



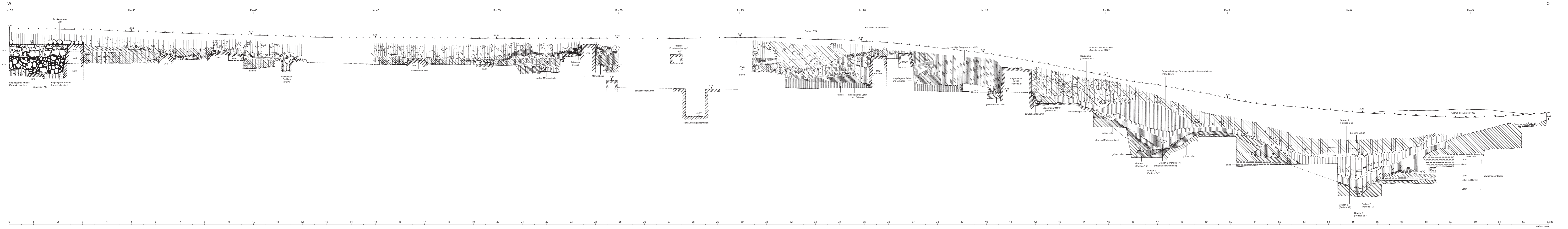
**Legionslager Carnuntum 1968–1977**  
**Praetentura Ost**  
 SG I/68: Profil entlang Mauer M120  
 M. 1 : 50



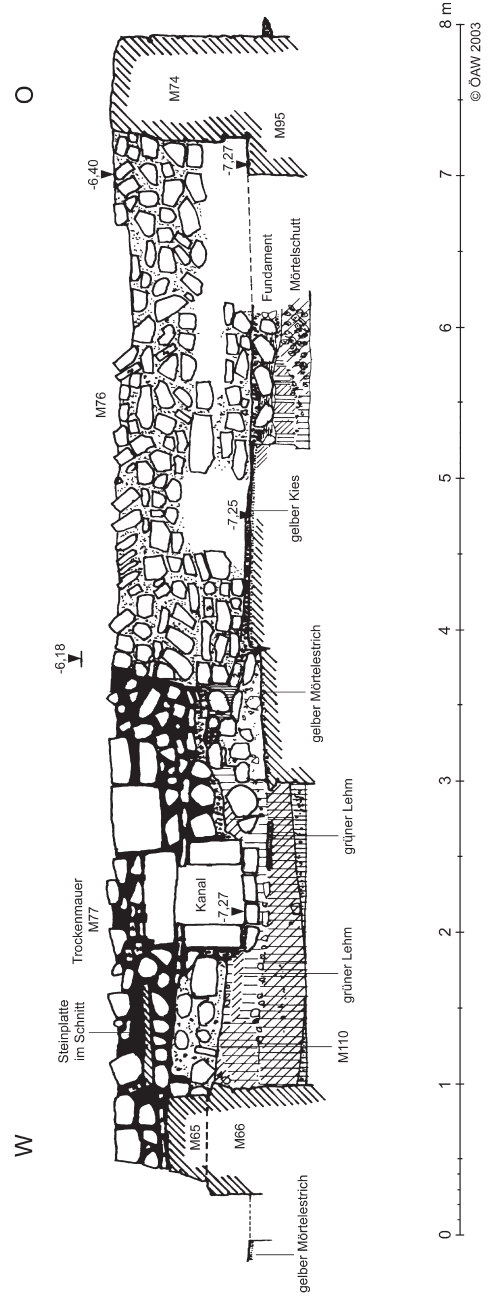
Legionslager Carnuntum 1968–1977  
Praetentura Ost  
SG 1/68, Süprofil Ifm 0–55  
M. 1 : 50



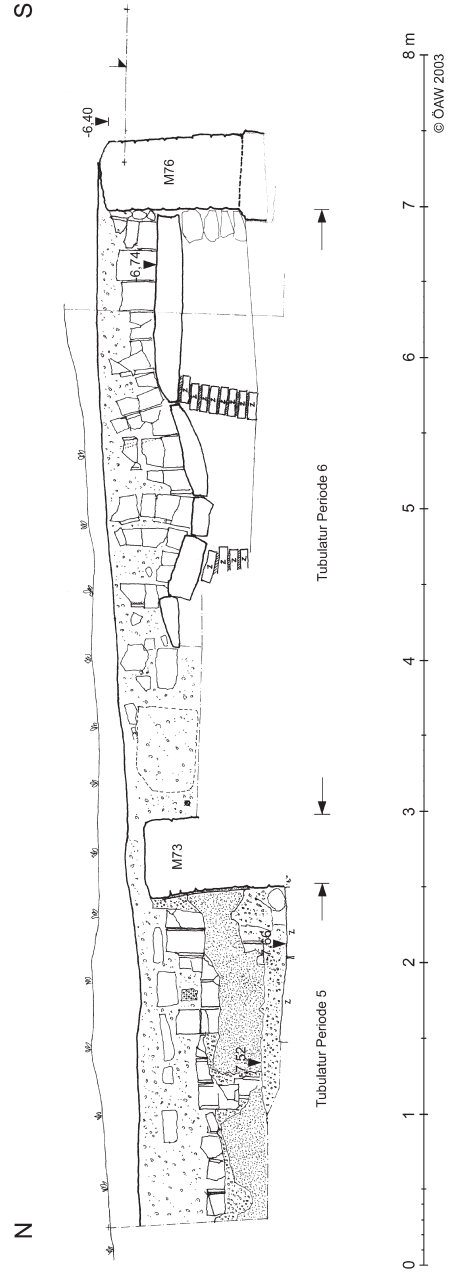
**Legionslager Carnuntum 1968-1977**  
**Präentura Ost**  
 SG 1/68: Nordprofil Ifm 55 - 6  
 M. 1 : 50



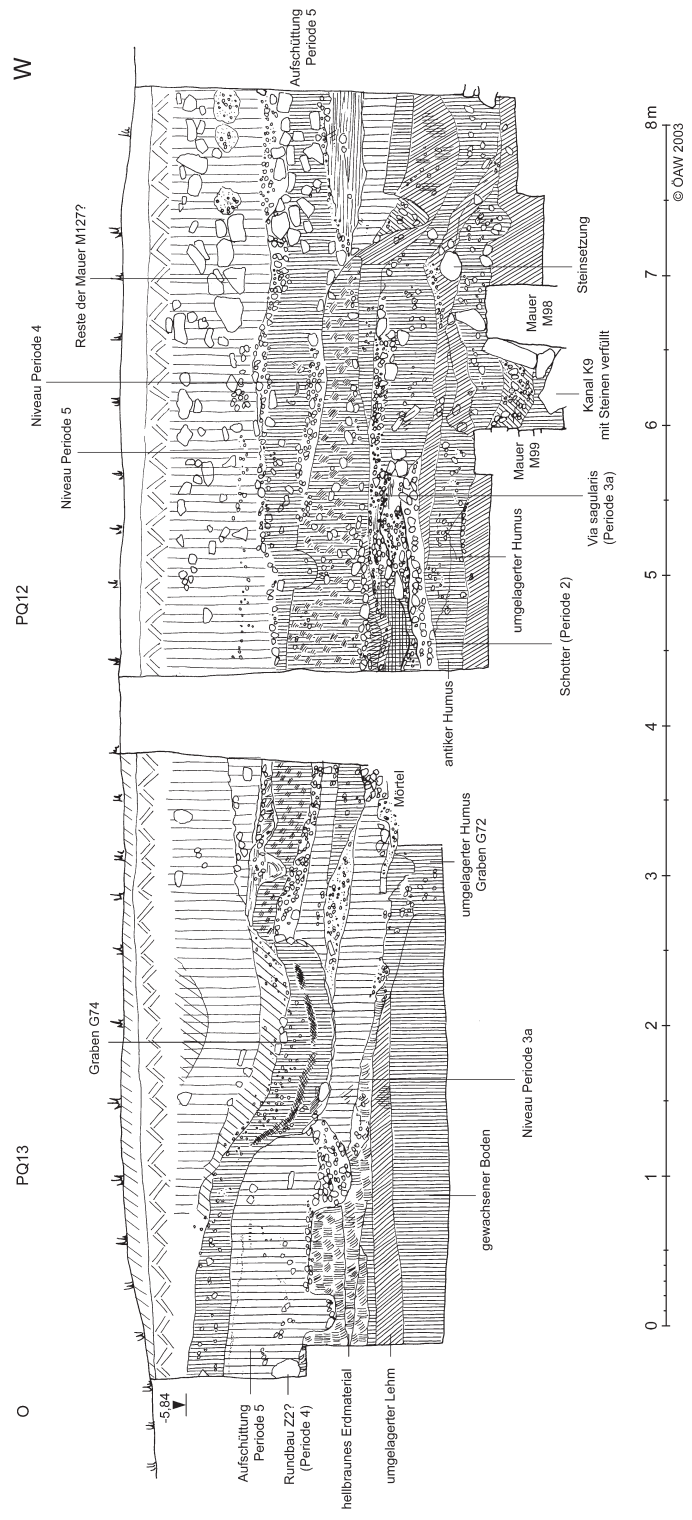
**Legionslager Carnuntum 1968–1977**  
**Praetentura Ost**  
SG I/68: Südansicht von M77/M110 und M76  
M. 1 : 50



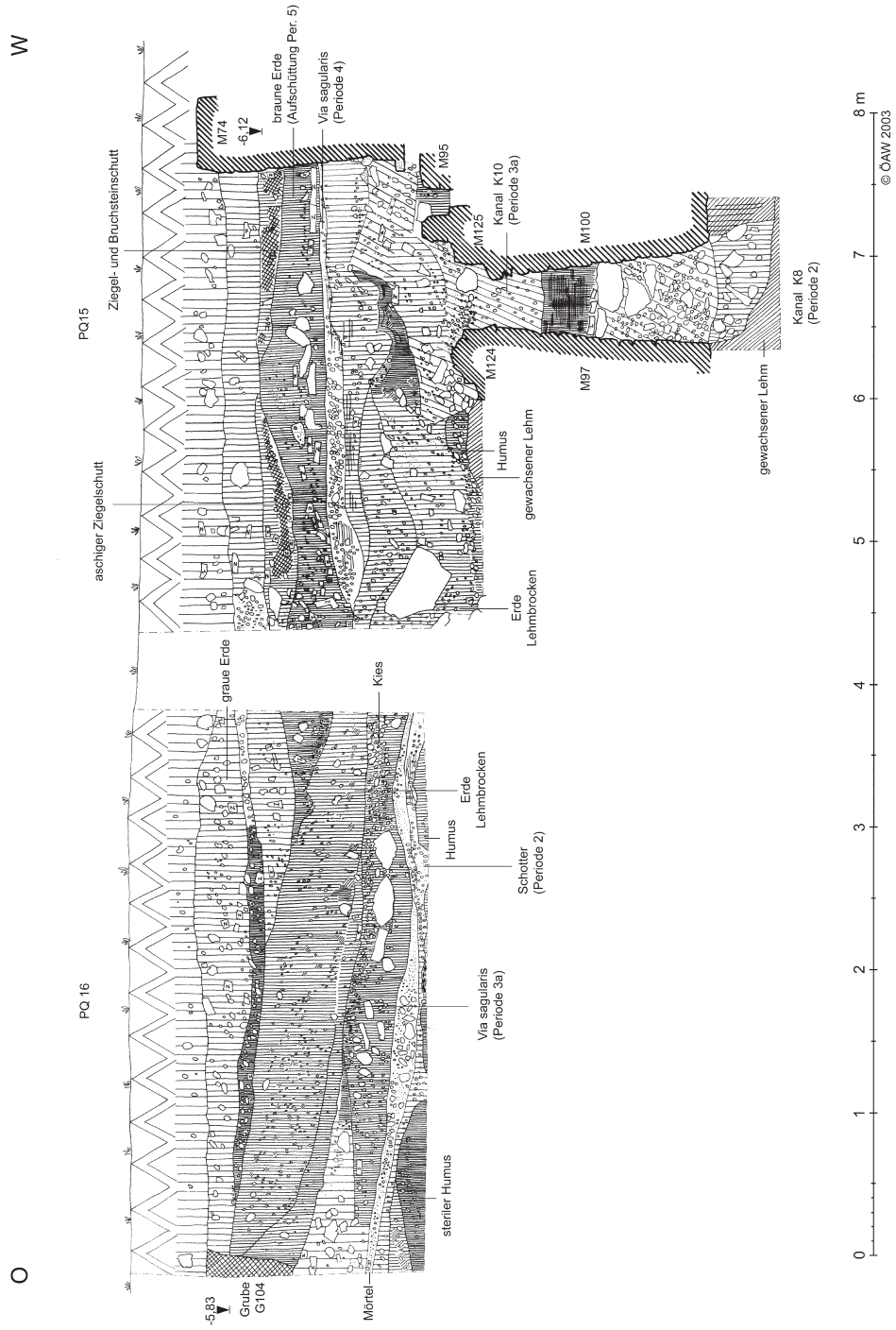
**Legionslager Carnuntum 1968–1977**  
**Praetentura Ost**  
III/69: Ostprofil  
M. 1 : 50



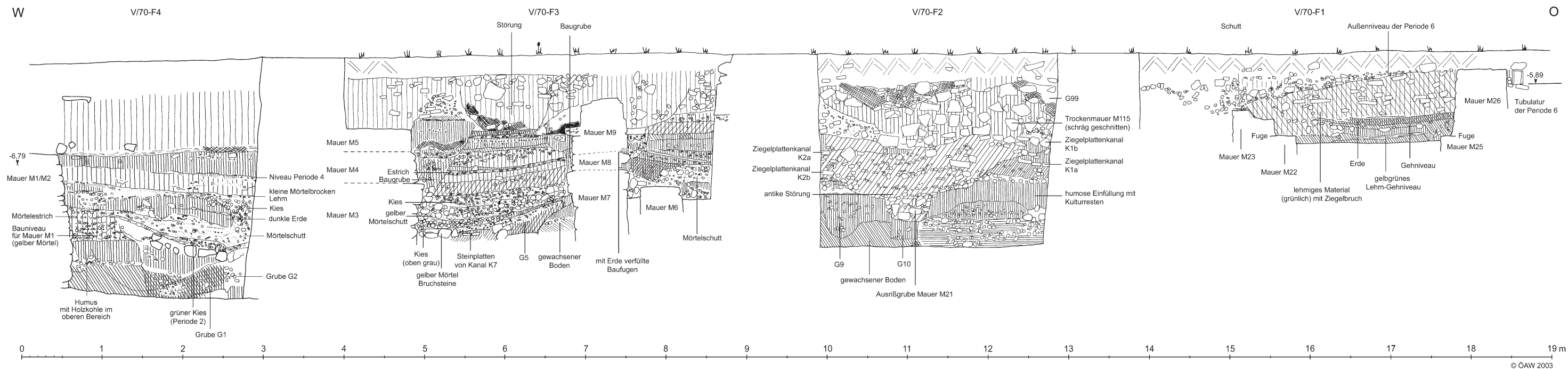
**Legionslager Carnuntum 1968–1977**  
**Praetentura Ost**  
PQ12-PQ13: Südprofil  
M. 1 : 50



**Legionslager Carnuntum 1968–1977**  
**Praetentura Ost**  
PQ15-PQ16: Südprofil  
M. 1 : 50

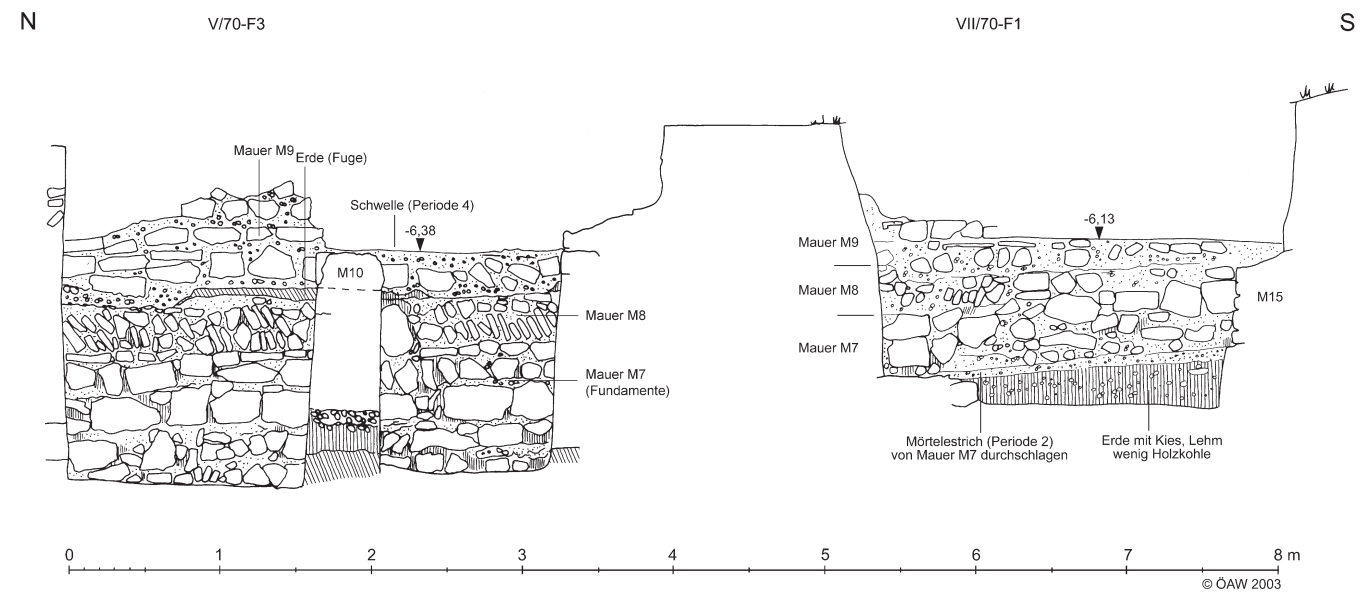


**Legionslager Carnuntum 1968–1977**  
**Praetentura Ost**  
 V/70-F1 bis V/70-F4: Nordprofil  
 M. 1 : 50

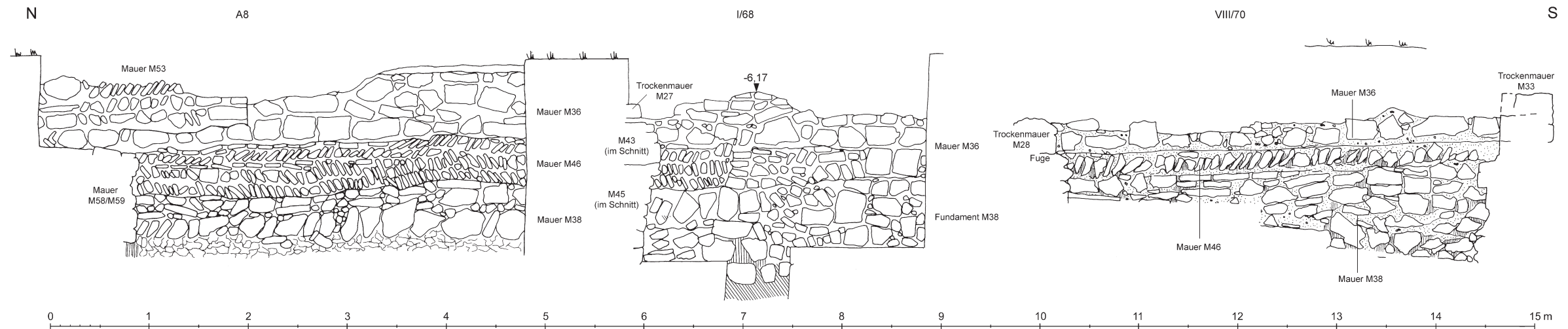




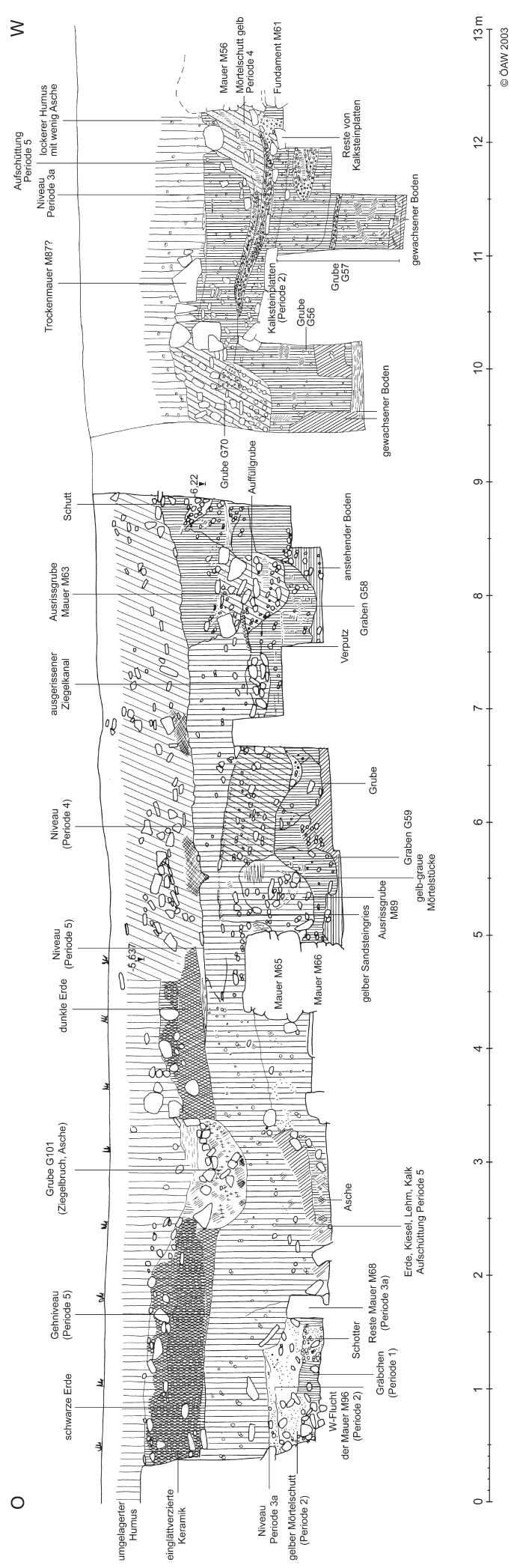
**Legionslager Carnuntum 1968–1977**  
**Praetentura Ost**  
V/70-F3 / VII/70-F1: Westansicht der Mauer M7-M8-M9  
M. 1 : 50



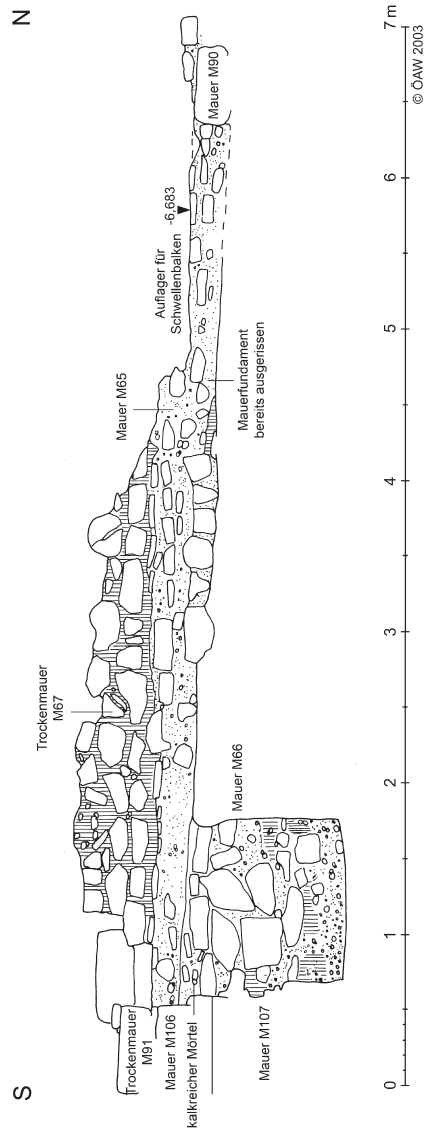
**Legionslager Carnuntum 1968–1977**  
**Praetentura Ost**  
Westansicht der Mauer M38-M46-M36  
M. 1 : 50



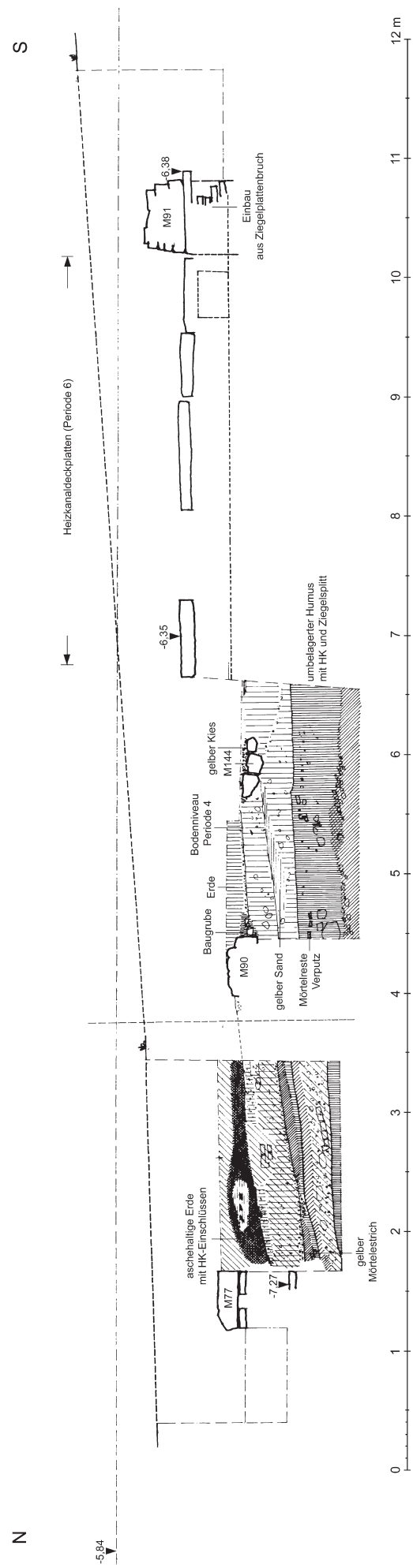
**Legionslager Carnuntum 1968–1977**  
**Praetentura Ost**  
PQ6 - PQ7: Sudprofil  
M. 1 : 50



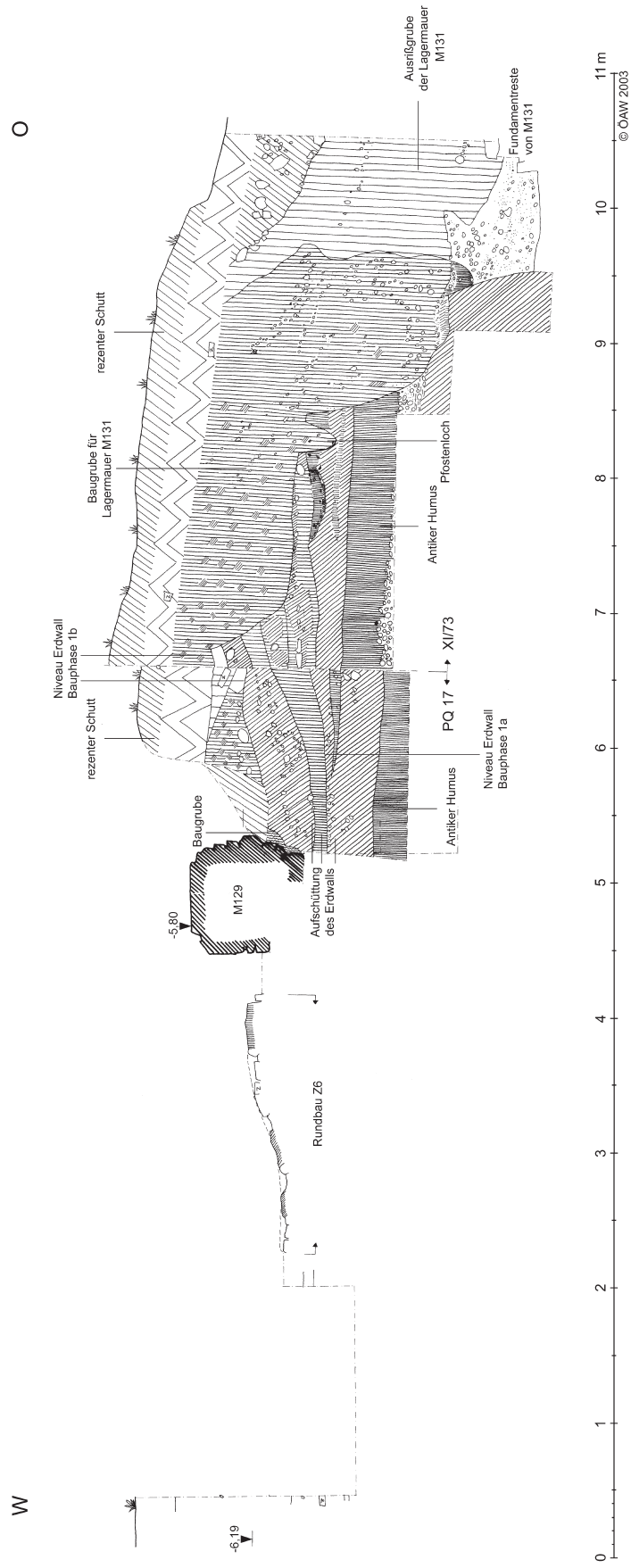
**Legionslager Carnuntum 1968–1977**  
**Praetentura Ost**  
I/69: Ostansicht der Mauer M66-M65-M67  
M. 1 : 50



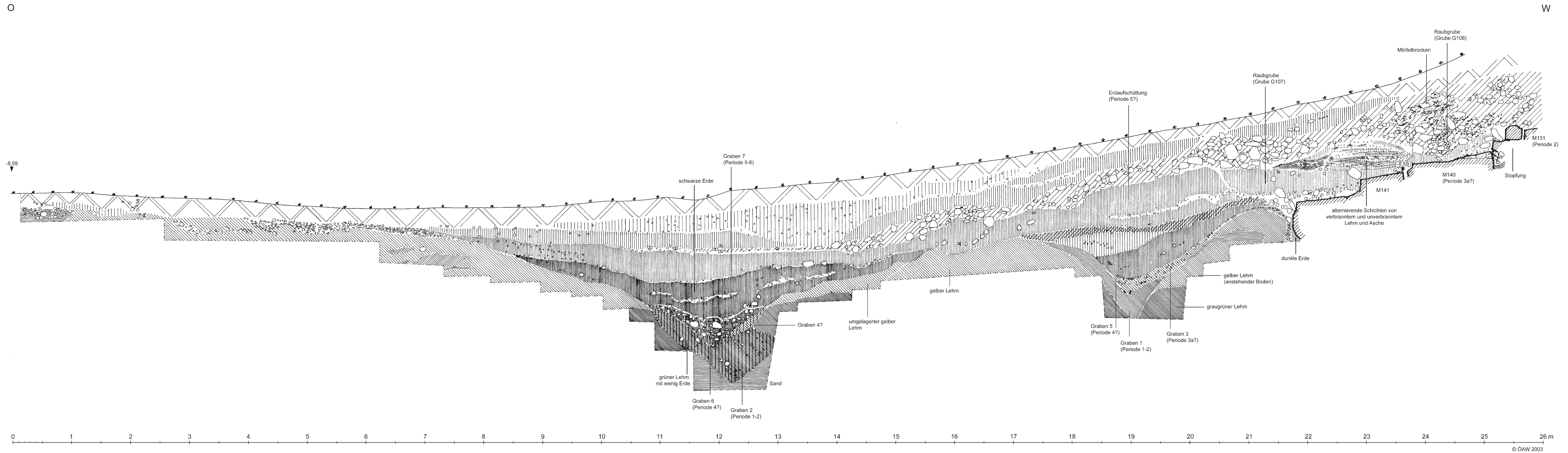
**Legionslager Carnuntum 1968–1977**  
**Praetentura Ost**  
I/69: Nord-Süd-Profil  
M. 1 : 50



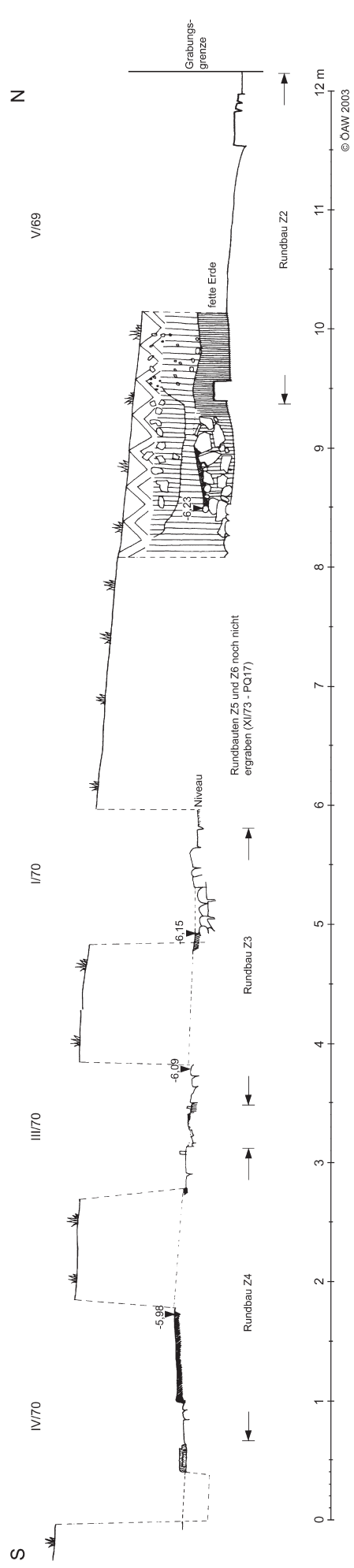
**Legionslager Carnuntum 1968–1977**  
**Praetentura Ost**  
XI/73: Nordprofil  
M. 1 : 50



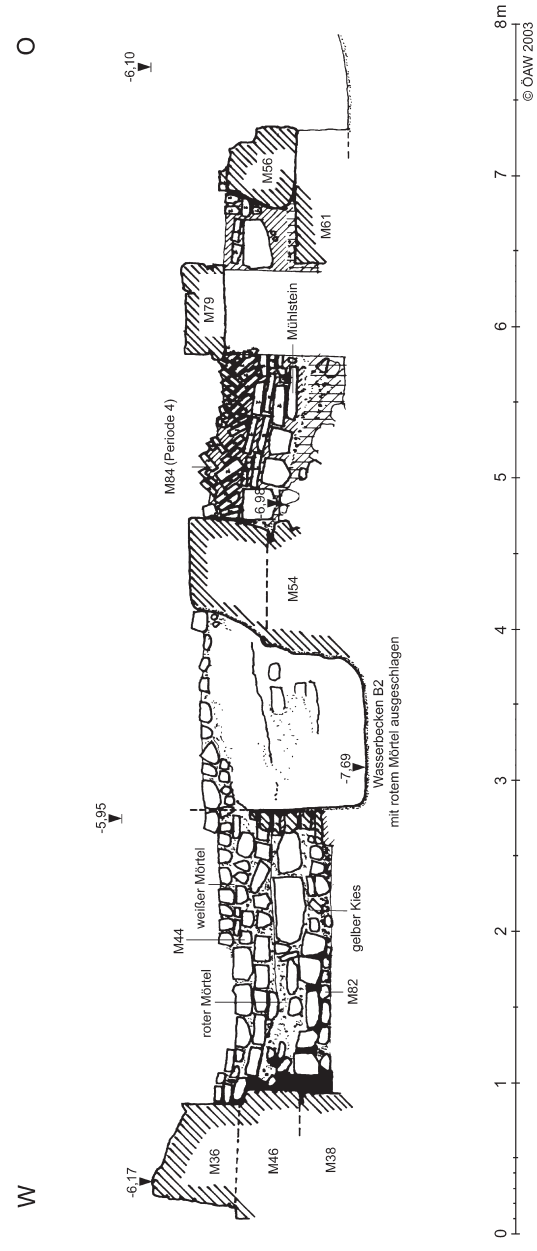
Legionslager Carnuntum 1968–1977  
Praetentura Ost  
IX/72: Südprofil  
M. 1 : 50



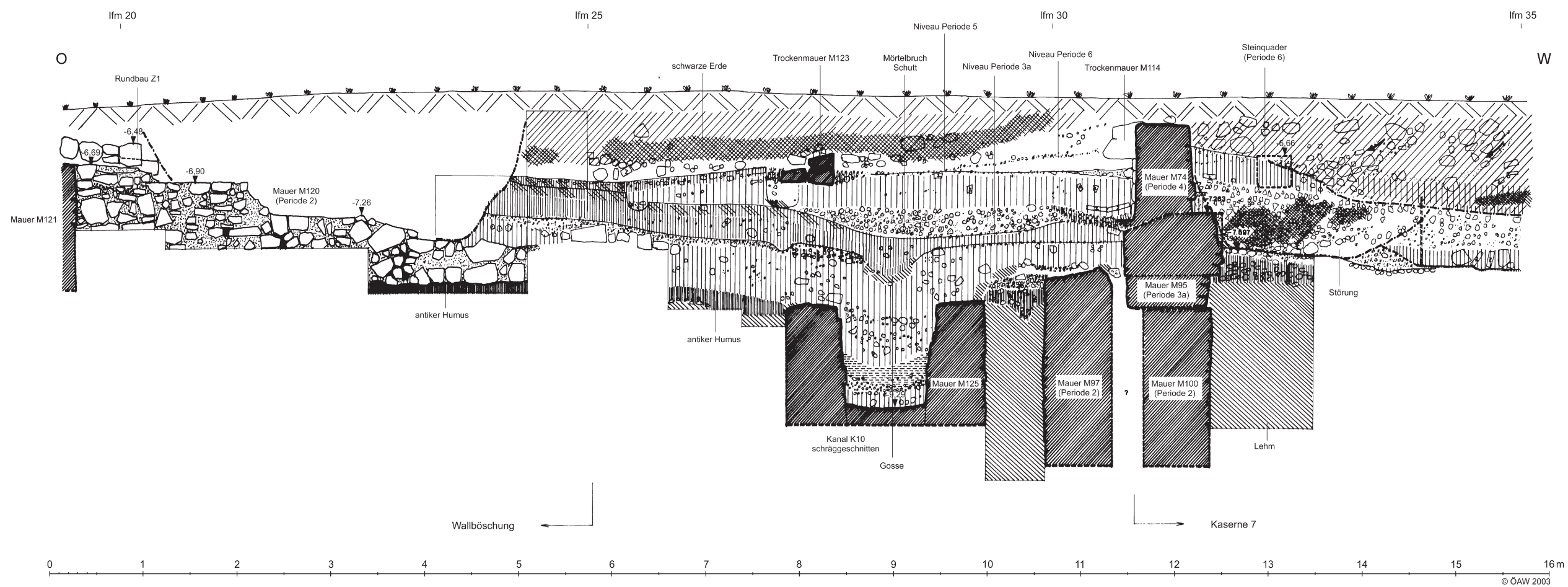
**Legionslager Carnuntum 1968–1977**  
**Praetentura Ost**  
V/69–I/70–III/70–IV/70: Nord-Süd-Profil  
M. 1 : 50



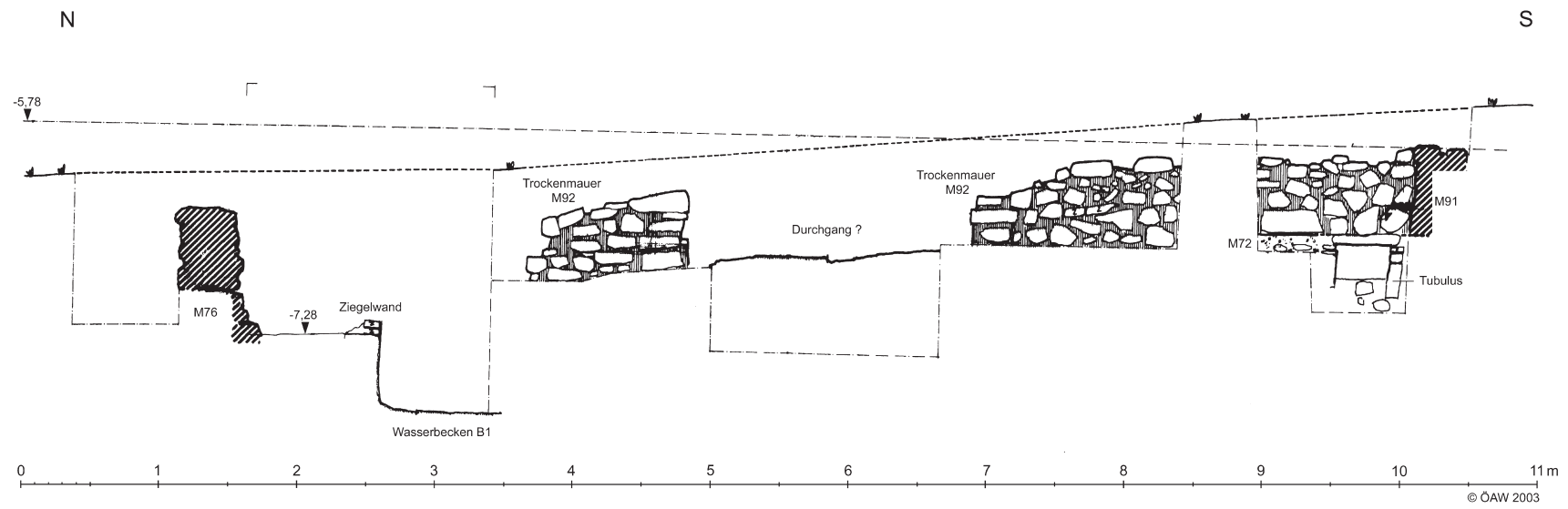
**Legionslager Carnuntum 1968–1977**  
**Praetentura Ost**  
I/68: West-Ost-Profil  
M. 1 : 50



**Legionslager Carnuntum 1968–1977**  
**Praetentura Ost**  
 I/68: West-Ost-Profil Ifm 19–35  
 M. 1 : 50

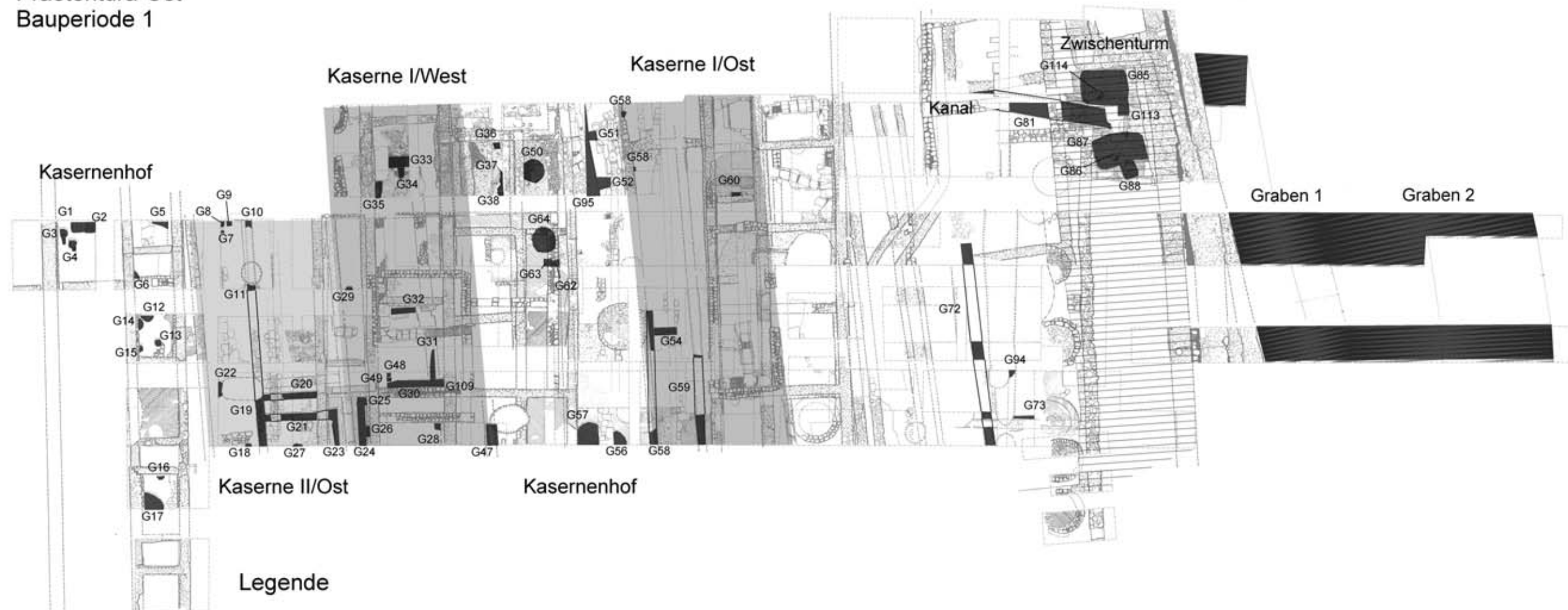


**Legionslager Carnuntum 1968–1977**  
**Praetentura Ost**  
I/69: Nord-Süd-Profil  
M. 1 : 50





Legionslager Carnuntum 1968-1977  
 Praetentura-Ost  
 Bauperiode 1

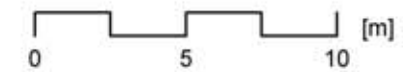


Legende

- Periode 1: rekonstruiert
- Periode 1: ergrabene Befunde

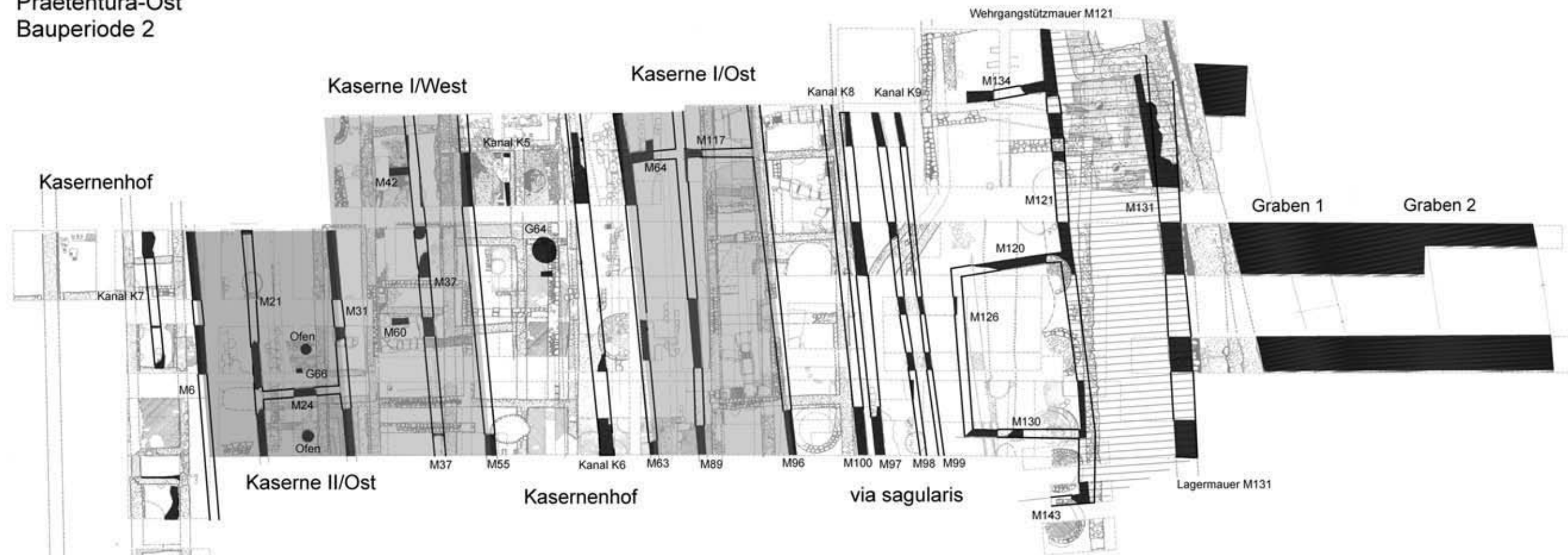
G ... Grube / Gräbchen (Periode 1)

Die Areale der Kasernen der Periode 2 sind grau hinterlegt,  
 der Bereich der Umwehrung der Periode 2 ist schraffiert angegeben.



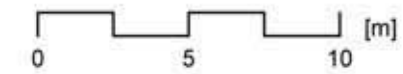
Kartengrundlage: Kandler 1979 mit Ergänzungen (N. Math)  
 © 2003 Ch. Gugl (ÖAW)

Legionslager Carnuntum 1968-1977  
 Praetentura-Ost  
 Bauperiode 2



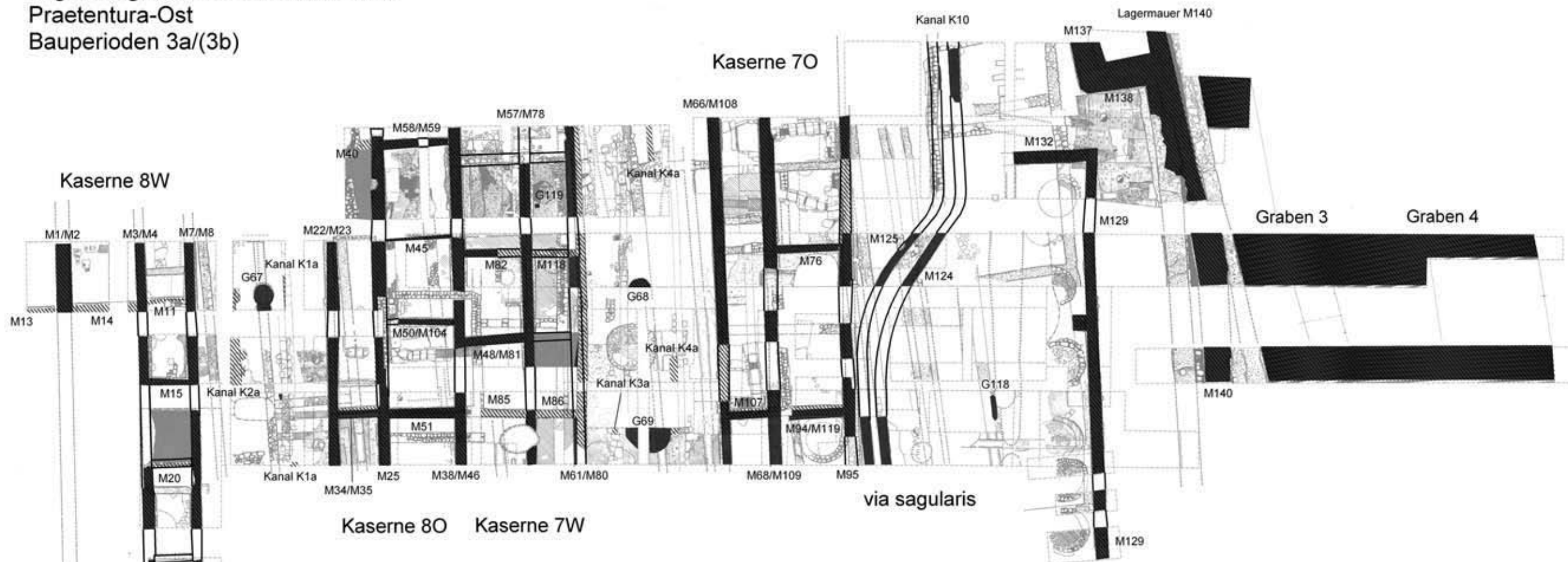
Legende

- Periode 2: ergrabene Befunde
- Periode 2: rekonstruiert
- Periode 2: Kaserne I
- Periode 2: Kaserne II/Ost
- Periode 2: Umwehrung



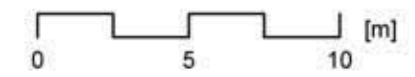
Kartengrundlage: Kandler 1979 mit Ergänzungen (N. Math)  
 © 2003 Ch. Gugl (ÖAW)

Legionslager Carnuntum 1968-1977  
 Praetentura-Ost  
 Bauperioden 3a/(3b)



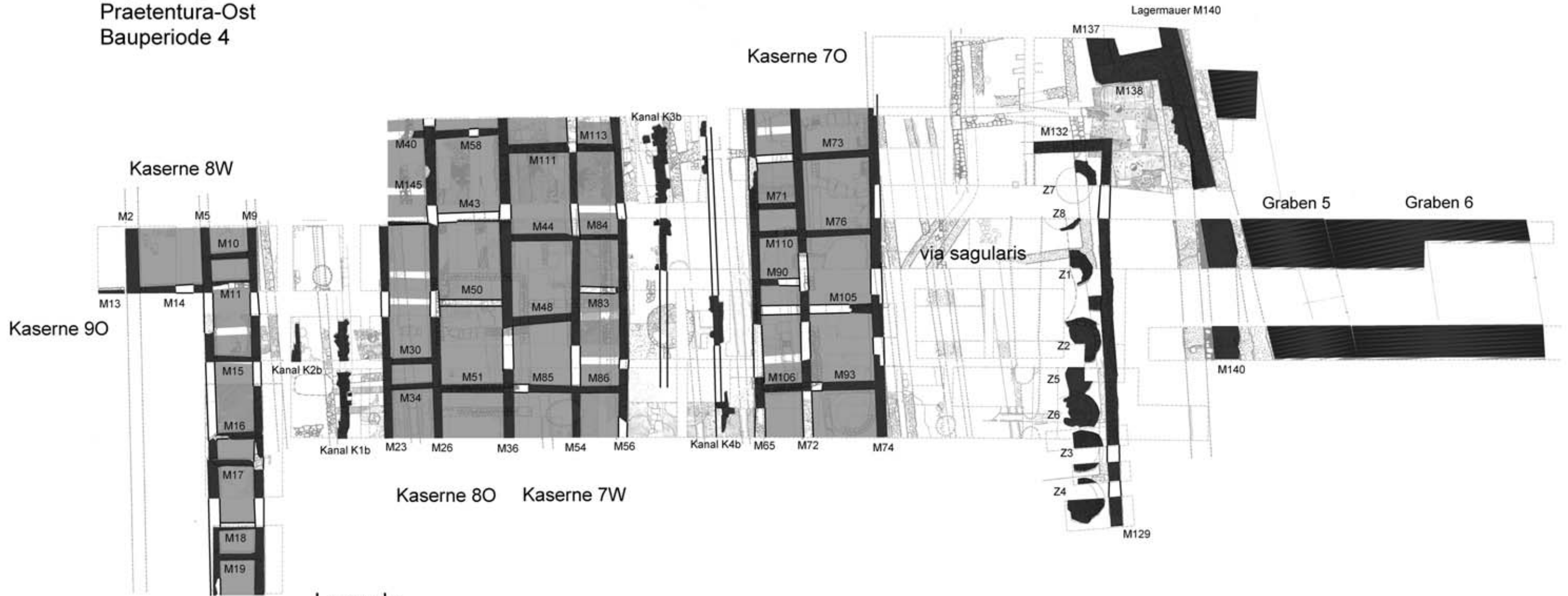
Legende

- Periode 3a: ergraben
- Periode 3a: rekonstruiert
- Periode 3a/3b
- Periode 3b: Terrazzoböden



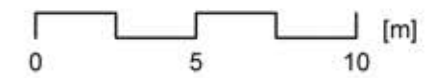
Kartengrundlage: Kandler 1979 mit Ergänzungen (N. Math)  
 © 2003 Ch. Gugl (ÖAW)

Legionslager Carnuntum 1968-1977  
Praetentura-Ost  
Bauperiode 4



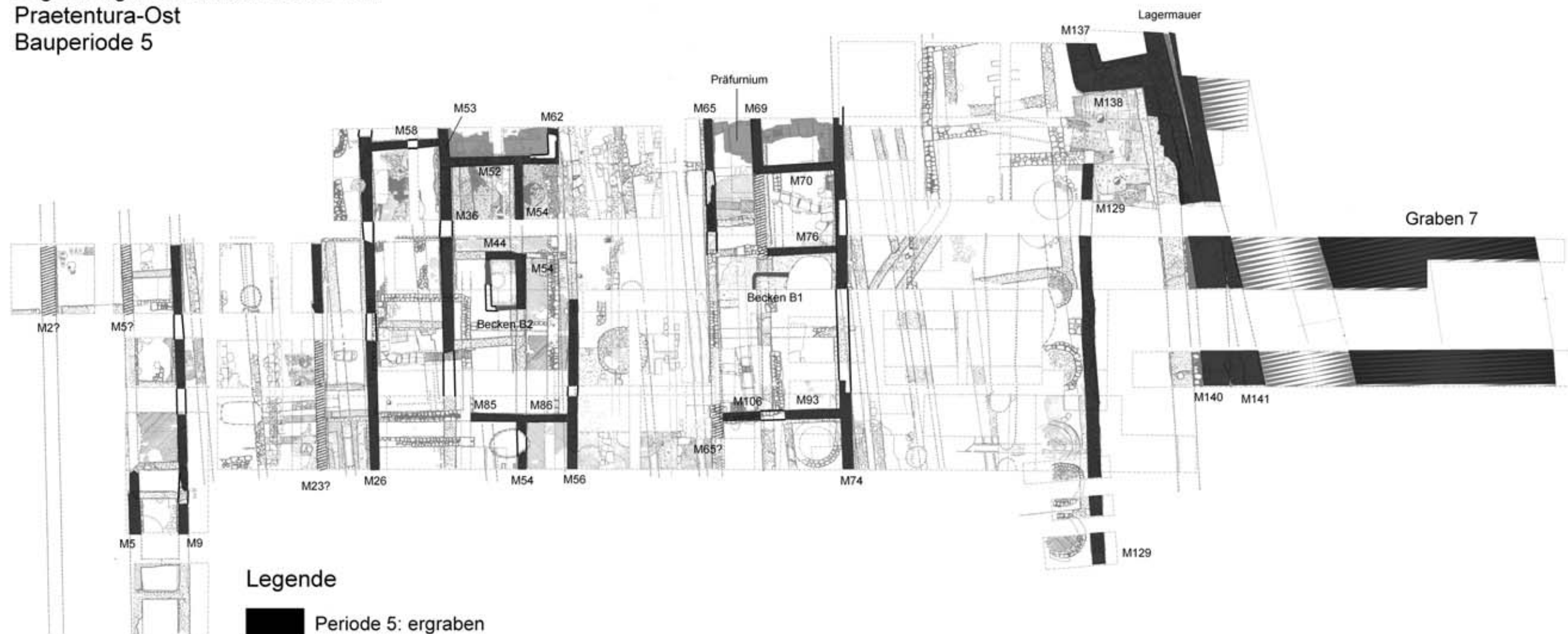
Legende

- Periode 4: ergraben
- Periode 4: rekonstruiert
- rekonstruierte Raumflächen



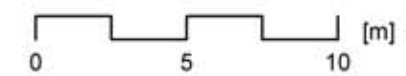
Kartengrundlage: Kandler 1979 mit Ergänzungen (N. Math)  
© 2003 Ch. Gugl (ÖAW)

Legionslager Carnuntum 1968-1977  
Praetentura-Ost  
Bauperiode 5



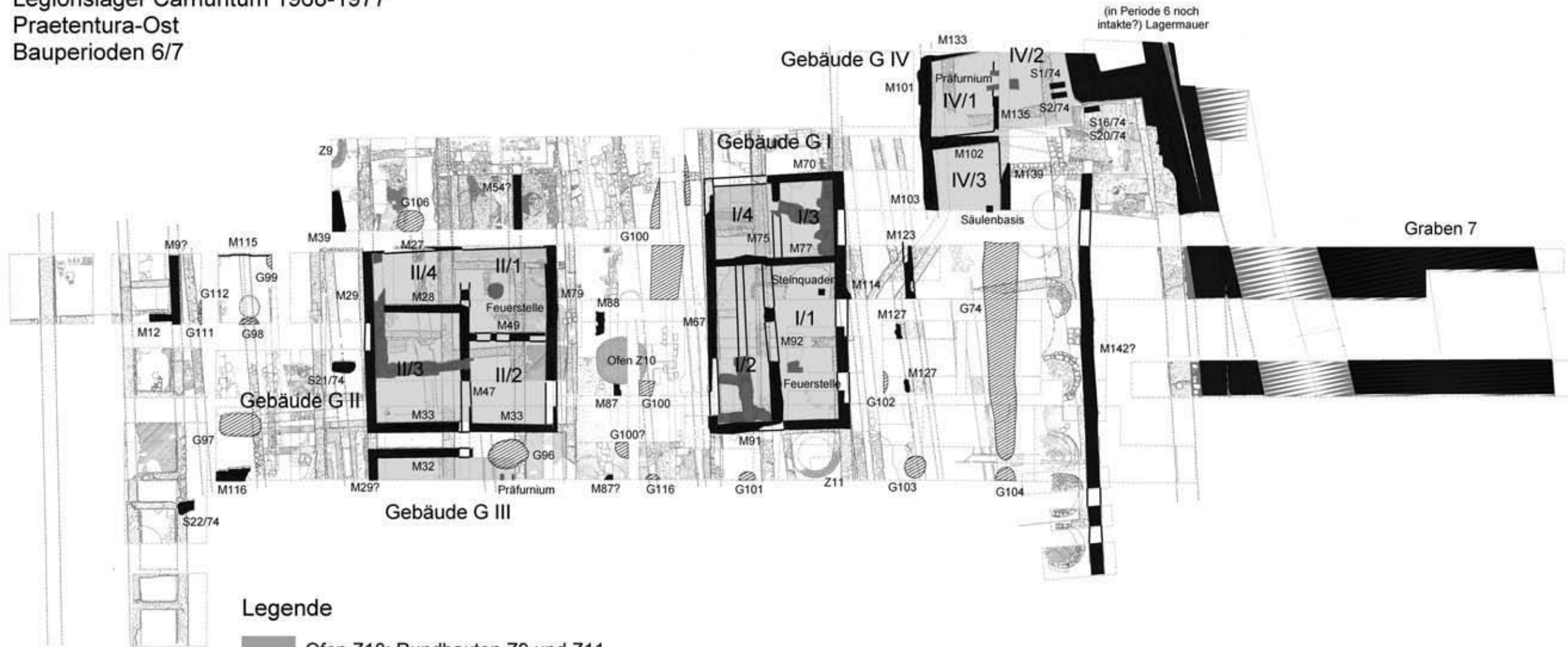
Legende

- Periode 5: ergraben
- Periode 5: ergraben
- Periode 5: fraglicher Baubestand
- beheizte Räume
- Periode 5: rekonstruiert



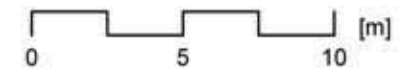
Kartengrundlage: Kandler 1979 mit Ergänzungen (N. Math)  
© 2003 Ch. Gugl (ÖAW)

Legionslager Carnuntum 1968-1977  
 Praetentura-Ost  
 Bauperioden 6/7



Legende

-  Ofen Z10; Rundbauten Z9 und Z11
-  Gruben/Gräben
-  Periode 6: Heizanlagen; Feuerstellen
-  Gräber S1, S2, S16-S22; Mauerstrukturen
-  Periode 6: rekonstruiert



Kartengrundlage: Kandler 1979 mit Ergänzungen (N. Math)  
 © 2003 Ch. Gugl (ÖAW)